


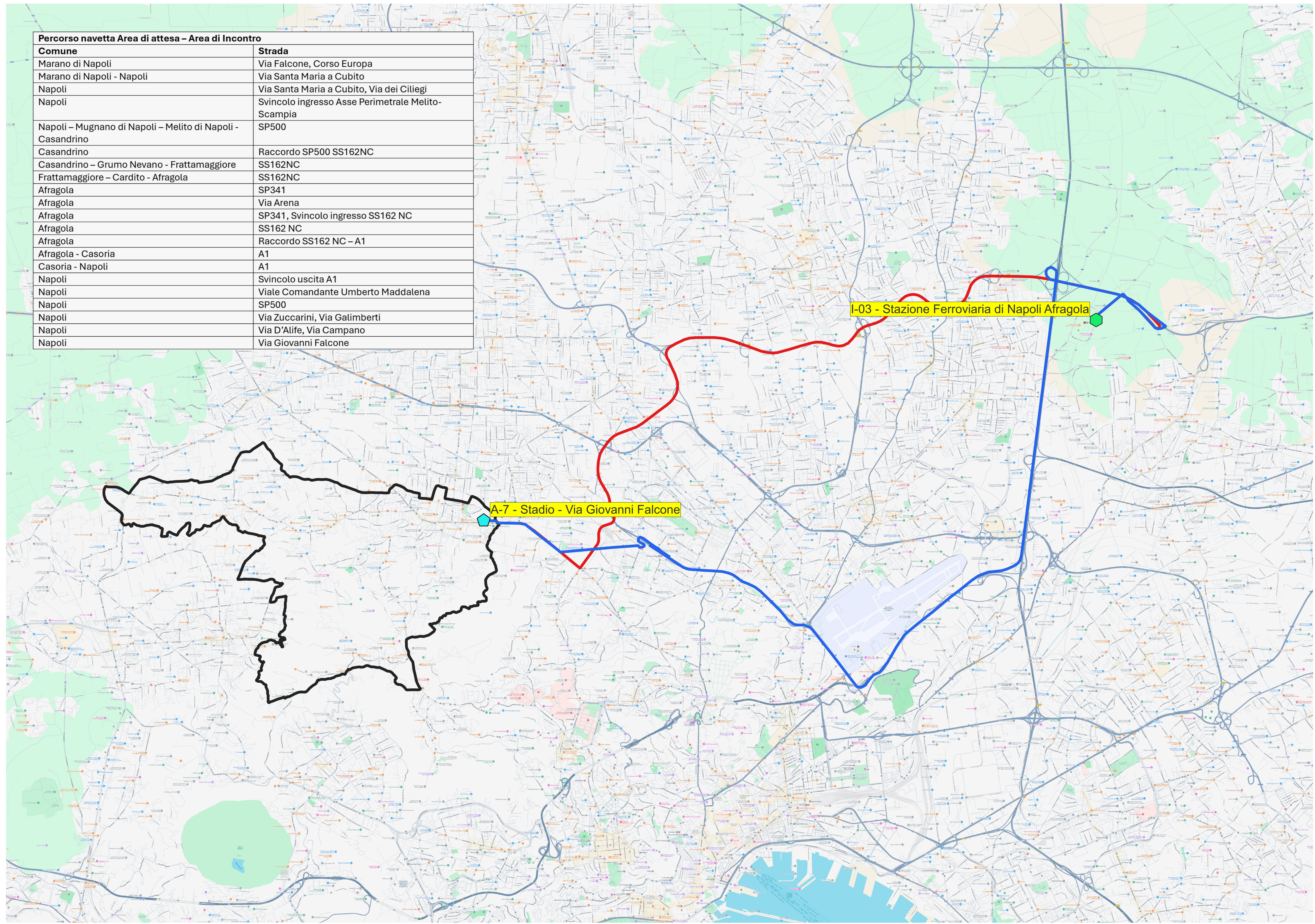
**Emergenza Vulcanica
Campi Flegrei
Piano di Allontamento Assistito
Comune di Marano di Napoli
(Aggiornamento 2025)**



PIANO DI EMERGENZA COMUNALE
DI PROTEZIONE CIVILE

SINTEMA Engineering Srl
 PIVA - C.F.: 08936751216 Sede Legale: Via Toledo, 156 - 80134 - Napoli
 mail: sintemasrl@gmail.com pec: sintema@pec.it
 web-site: www.sintemaengineering.eu

Percorso navetta Area di attesa – Area di Incontro	
Comune	Strada
Marano di Napoli	Via Falcone, Corso Europa
Marano di Napoli - Napoli	Via Santa Maria a Cubito
Napoli	Via Santa Maria a Cubito, Via dei Ciliegi
Napoli	Svincolo ingresso Asse Perimetrale Melito-Scampia
Napoli – Mugnano di Napoli – Melito di Napoli - Casandrino	SP500
Casandrino	Raccordo SP500 SS162NC
Casandrino – Grumo Nevano - Frattamaggiore	SS162NC
Frattamaggiore – Cardito - Afragola	SS162NC
Afragola	SP341
Afragola	Via Arena
Afragola	SP341, Svincolo ingresso SS162 NC
Afragola	SS162 NC
Afragola	Raccordo SS162 NC – A1
Afragola - Casoria	A1
Casoria - Napoli	A1
Napoli	Svincolo uscita A1
Napoli	Viale Comandante Umberto Maddalena
Napoli	SP500
Napoli	Via Zuccarini, Via Galimberti
Napoli	Via D'Alife, Via Campano
Napoli	Via Giovanni Falcone





Sistema di riferimento:
WGS84/UTM33N





Scala 1:25.000

Legenda

Icone

-  AREA DI ATTESA COMUNALE
-  AREA DI INCONTRO

Percorso da A-7 Stadio-Via Giovanni Falcone
a I-03 - Stazione ferroviaria di Napoli Afragola

-  A-7 - Stadio - Via Giovanni Falcone - Andata
-  A-7 - Stadio - Via Giovanni Falcone - Ritorno